



**КОМИТЕТ ИМУЩЕСТВЕННЫХ ОТНОШЕНИЙ  
АДМИНИСТРАЦИИ ПЕРМСКОГО МУНИЦИПАЛЬНОГО ОКРУГА**

**РЕШЕНИЕ**  
о размещении объектов № 1549

Пермский край  
Пермский муниципальный округ

23.06.2025

Комитет имущественных отношений администрации Пермского муниципального округа разрешает Акционерному обществу «Газпром газораспределение Пермь» (ИНН 5902183841, ОГРН 1025900512670, почтовый адрес: 614000, г. Пермь, ул. Петропавловская, 43)

размещение объекта «Газопровод давлением до 1,2 Мпа, для размещения которого не требуется разрешения на строительство»

на землях государственная собственность на которые не разграничена.

на срок: 1 год.


Местоположение: расположенных по адресу: Пермский край, Пермский м.о., с. Нижний Пальник, ул. Школьная, к дому 5, кв. 2.

Приложение: схема предполагаемых к использованию земель или части земельного участка.

Особые условия использования:

- 1) При размещении газопровода учесть параметры ширины проезда улично-дорожной сети, во избежание сужения полосы отвода дороги.
- 2) При условии получения разрешения на производство земляных работ.

Заместитель председателя комитета

  
(подпись, печать)

  
М.В. Королева

# Схема предполагаемых к использованию земель или части земельного участка

Объект: Газопровод давлением до 1,2 Мпа, для размещения которого не требуется разрешения на строительство

Местоположение: расположенных по адресу: Пермский край, Пермский м.о., с. Нижний Пальник, ул. Школьная, к дому 5, кв. 2

Площадь земель или части земельного участка, кв.м.: 13

Категория земель: земли населенных пунктов

Вид разрешенного использования: -

Описание границ смежных землепользователей:

От точки н1 до точки н3 - земли общего пользования

От точки н3 до точки н4 - земельный участок

с кадастровым номером 59:32:1520001:663

От точки н4 до точки н1 - земли общего пользования


Каталог координат, м

№ точки границы	X	Y
н1	473747.87	2236080.16
н2	473748.81	2236085.05
н3	473746.59	2236085.40
н4	473745.08	2236080.60
н1	473747.87	2236080.16


## Условные обозначения:



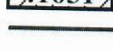
- предполагаемый участок земель, на которых планируется размещение объекта




- границы и номер земельного участка, сведения о которых внесены в ЕГРН



- границы и номер объекта капитального строительства, сведения о которых внесены в ЕГРН



- граница кадастрового квартала



- зоны с особыми условиями использования территории, сведения о которых внесены в ЕГРН

:ЗУ1

- обозначение запрашиваемого земельного участка

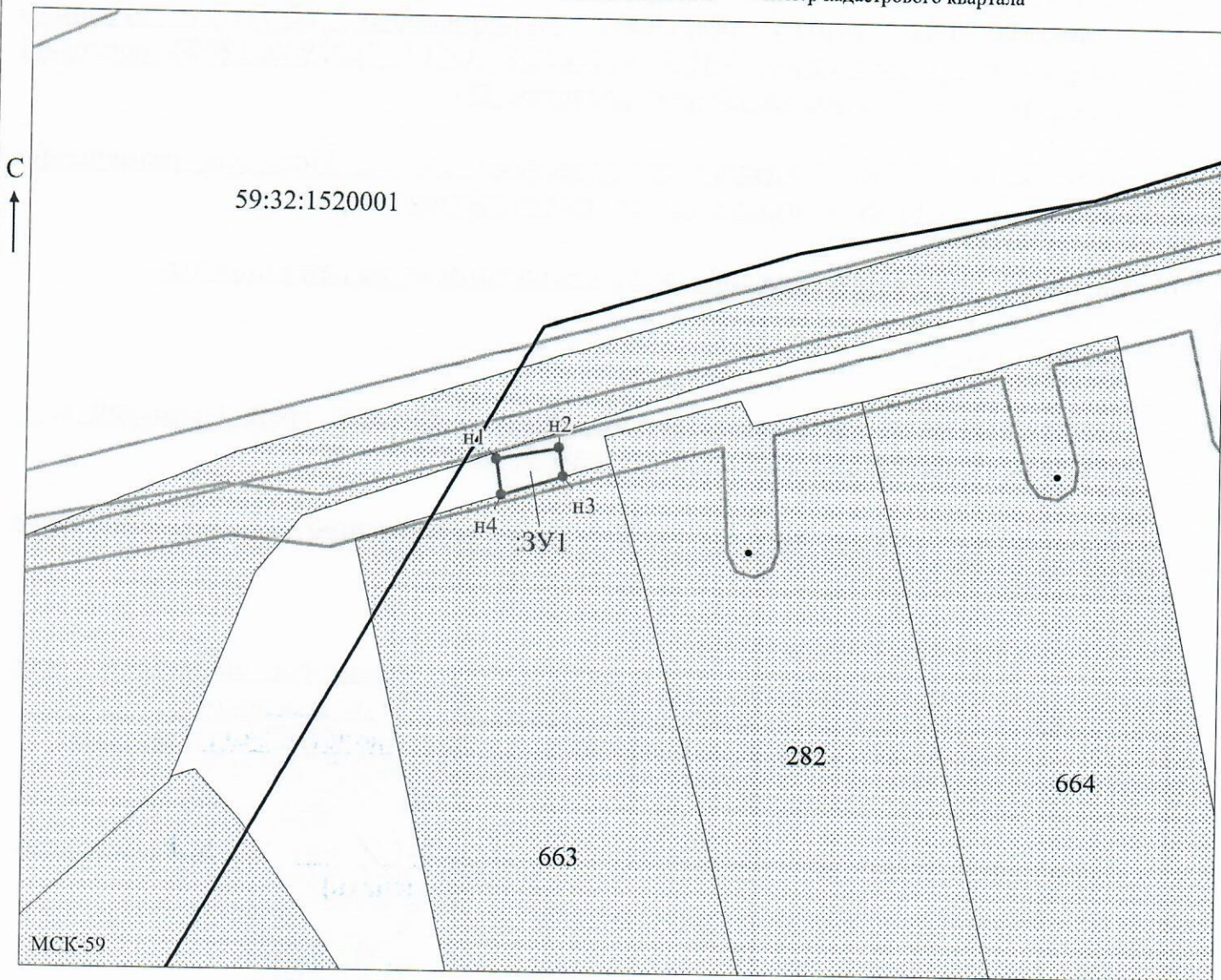
н1

- характерная точка границ земель или части земельного участка

•

- номер кадастрового квартала

59:32:1520001



Заявитель: \_\_\_\_\_

МП

*Захарова*

Масштаб 1:500

/Захарова Е. Л.

(подпись, расшифровка подписи)

(для юридических лиц  
и индивидуальных предпринимателей)